

ΔΑΣΑΡΧΕΙΟ ΟΛΥΜΠΙΑΣ



Δασικά Οικοσυστήματα
περιοχής Δασαρχείου Ολυμπίας και
μέτρα αντιμετώπισης
φαινομένων Δασικών Πυρκαγιών

Π Ρ Ο Λ Ο Γ Ο Σ

Φίλοι και Φίλες,

Το Δασαρχείο Ολυμπίας στην προσπάθειά του να ενημερώσει καλύτερα τους πολίτες, τόσο για την ωφέλεια των δασικών οικοσυστημάτων της περιοχής μας, όσο και τους κινδύνους καταστροφής αυτών, κυρίως από πυρκαγιές, προβήκαμε στην έκδοση του παρόντος εντύπου με τίτλο: «**Δασικά Οικοσυστήματα περιοχής Δασαρχείου Ολυμπίας και μέτρα αντιμετώπισης φαινομένων Δασικών Πυρκαγιών**».

Είναι γνωστό σε όλους ότι ο Νομός Ηλείας θεωρείται από τους πλέον πυρόπληκτους της Ελλάδας και τούτου οφείλεται τόσο στις κλιματεδαφικές συνθήκες που επικρατούν, όσο και στη δασική βλάστηση που υπάρχει και αναπτύσσεται σ' αυτόν.

Το κυρίαρχο δασικό είδος είναι η Χαλέπιος Πεύκη (*Pinus halepensis*) πλούσια σε ρητίνη, που μαζί με τον πλούσιο υπόροφο από αείφυλλα - πλατύφυλλα, δημιουργούν άριστες συνθήκες για τη δημιουργία μεγάλων και καταστροφικών πυρκαγιών.

Η προστασία των δασικών οικοσυστημάτων, είναι υπόθεση όλων και υποχρέωση της πολιτείας για γενναίες χρηματοδοτήσεις, ώστε να συντηρούνται διαρκώς όλα τα έργα αντιπυρικής προστασίας (δρόμοι, αντιπυρικές ζώνες, δεξαμενές, κ.α.) και να δημιουργούνται νέες υποδομές για την προστασία και βελτίωση των δασικών οικοσυστημάτων.

Πρέπει να αντιληφθούμε όλοι, ότι έχουμε ιερή υποχρέωση στα δάση που κληρονομούμε από τους προγόνους μας, να τα διατηρήσουμε και να τα παραδώσουμε ακέραια στις μέλλουσες γενιές, για τη συνέχιση της ζωής στον πλανήτη γη.

Κρέστενα - Ιούνιος 2007

Ο Δασάρχης Ολυμπίας
Βασίλης Γιακουμής
Δασολόγος

Επιμέλεια εντύπου: Βασίλης Γιακουμής
Φωτογραφικό υλικό - Κείμενα: Δασαρχείο Ολυμπίας
Νομαρχιακή Αυτοδιοίκηση Ηλείας
Υπουργείο Αγροτικής Ανάπτυξης & Τροφίμων

ΜΕΡΟΣ Α'

ΧΑΡΑΚΤΗΡΙΣΤΙΚΑ ΓΝΩΡΙΣΜΑΤΑ ΤΗΣ ΠΕΡΙΟΧΗΣ

Το Δασαρχείο Ολυμπίας δραστηριοποιείται στο Νότιο μέρος του Ν. Ηλείας και περιλαμβάνει την έκταση της πρώην επαρχίας Ολυμπίας (μεταξύ των ποταμών Αλφειού και Νέδας, του Λύκαιου όρους και του Κυπαρισσιακού κόλπου).

Το εμβαδόν της έκτασης ανέρχεται σε 783.580 στρέμματα. Αναλυτικά φαίνεται η κατανομή της έκτασης α) κατά είδος δασικής βλάστησης, β) κατά μορφή εδαφοπονικής δραστηριότητας και γ) κατά είδος δασικής ιδιοκτησίας.

ΠΙΝΑΚΑΣ ΕΠΙΦΑΝΕΙΩΝ

Α) Κατά είδος δασικής βλάστησης επαρχίας Ολυμπίας				
A/A	Είδος Δασικής Βλάστησης	Έκταση σε Ha	Εκατοστιαία αναλογία %	Παρατηρήσεις
1.	Δάση Χαλεπίου Πεύκης (Pinus halepensis)	145.415,00	57,75	Το δάσος Κέδρου βρίσκεται στην θέση «Κλειδί» περιφέρειας Κάτω Σαμικού και τα δάση Δρυός στην περιοχή κοινότητας Γκραίκα και περιοχή κοινότητας Αρήνης
2.	Δάση Αειφύλλων - Πλατυφύλλων	4.500,00	17,85	
3.	Μερικός Δασοσκεπής Εκτάσεις Αειφύλλων - Πλατυφύλλων	6.094,50	24,20	
4.	Δάση Δρυός (Quercus sp.)	38,00	0,16	
5.	Δάση Κέδρου (J. phoenithea)	10,00	0,04	
	ΣΥΝΟΛΟ	25.184,00	100,00	

Δάσος Σμέρνας



πρόγραμμα Δάσωσης αγρών (ΚΑΝ. 797/85, 2080/92, 1257/99) με συνολική έκταση 1.188 στρεμμάτων (καρυδιές, χαρουπιές κ.λ.π.).

Το Δασαρχείο Ολυμπίας πραγματοποίησε έργα του Γ' ΚΠΣ με προϋπολογισμό που ξεπερνά τα 2.000.000 ευρώ για δασικές δραστηριότητες που έχουν σχέση με την προστασία των δασικών οικοσυστημάτων της περιοχής (καθαρισμοί δασών, υδατοδεξαμενές, αναδασώσεις, αντιπλημμυρικά έργα, κ.λ.π.).

Στις ορεινές περιοχές και ειδικά στα φαράγγια και τα δασικά οικοσυστήματα του Αλφειού και της Νέδα, παρατηρούνται διάφορες δραστηριότητες που έχουν σχέση με αγροτουρισμό (canon - Kayak, rafting, πεζοπορία, κ.λ.π.) βοηθώντας στην ανάπτυξη της ορεινής ζώνης.

Η περιοχή του Δασαρχείου Ολυμπίας ανήκει διοικητικά στο Νομό Ηλείας Περιφέρειας Δυτικής Ελλάδας και περιλαμβάνει έξι (6) Δήμους: Δήμος Ανδρίτσαινας, Ζαχάρως, Σκιλλούντος, Αλιφείρας, Φιγαλείας, Βώλακος, **με έδρα τα Κρέστενα του δήμου Σκιλλούντος.**

Το Δασαρχείο Ολυμπίας υπάγεται: στην διεύθυνση Δασών Ηλείας, στην Διεύθυνση Δασών Περιφέρειας Δυτικής Ελλάδας (Π.Δ.Ε.) και Επιθεώρηση Δασών Π.Δ.Ε.

Δικαστικά υπάγεται εν μέρει στο Πρωτοδικείο Πύργου και Εφετείο Πατρών (Ειρηνοδικεία Ζαχάρως, Κρεστένων, Ανδρίτσαινας) και εν μέρει στο Πρωτοδικείο Κυπαρισσίας και Εφετείο Ναυπλίου (Ειρηνοδικείο Φιγαλείας).



**Συγκέντρωση ξύλων.
Υλοτομίες καμμένων εκτάσεων περιοχής
Κοινότητας Καλλιθέας έτος 1997**

Η περιοχή του Δασαρχείου Ολυμπίας μπορεί να χαρακτηριστεί ως ημιορεινή, καθ' ότι ένα μεγάλο μέρος της καταλαμβάνεται από τα ημιορεινά συγκροτήματα του Λύκαιου της Μίνθης, του Ζαχοβουνίου και του Λαπίθα (ανεξάρτητα μεταξύ τους και με ψηλότερη κορυφή αυτή τη Βουνούκα της Μίνθης 1.345 μ.).

Ιδιαίτερο γνώρισμα της επαρχίας Ολυμπίας είναι το έντονο τοπογραφικό ανάγλυφο με μια συνεχή εναλλαγή κλίσεων του εδάφους ρεμάτων, ραχών, λοφίσκων, γνώρισμα το οποίο από αισθητικής απόψεως προσδίδει μια ιδιαίτερη ομορφιά και αίγλη στην περιοχή από απόψεως όμως εκμετάλλευσης και χρήσεως της γης δημιουργεί προβλήματα στην προσπέλαση και σε κάθε είδους επέμβαση με μηχανήματα.

Εκτός των ορεινών συμπλεγμάτων η περιοχή μας χαρακτηρίζεται έντονα ως ένα μωσαϊκό, δασών και καλλιεργειών.

Παρατηρούνται ισχυρές κλίσεις του εδάφους σε ολόκληρη την περιοχή εκτός από μία ζώνη μέσου πλάτους 2000 μέτρων που εκτείνεται κατά μήκος της παραλίας του Κυπριαρσιακού Κόλπου.

Δεν παρατηρούνται χειμαρρικά προβλήματα στην περιοχή αυτή, παρά το γεγονός ότι το ύψος της βροχής είναι πολύ μεγάλο και οι βροχοπτώσεις πολλές φορές είναι έντονες.

Τούτο οφείλεται στο ότι δεν υπάρχουν γυμνές εκτάσεις εκτός από τις γεωργικά καλλιεργούμενες οι οποίες περιορίζονται σε εδάφη με ήπιες γενικά κλίσεις. Τα δάση της Χαλεπίου Πεύκης (*Pinus halepensis*) με άφθονο υπόροφο, τα οποία είναι και τα περισσότερα στην Επαρχία Ολυμπίας, προσφέρουν πλήρη προστασία του εδάφους. Διαβρώσεις παρατηρούνται μόνο σε εκτάσεις που έχει καταστραφεί βλάστηση από πυρκαγιά ή από εκκέρσωση. Γρήγορα όμως αποκαθίσταται η βλάστηση μετά από πυρκαγιά, ενώ οι εκκερσώσεις είναι το μοναδικό πρόβλημα στο θέμα αυτό.

Η Επαρχία Ολυμπίας δεν διασχίζεται από κανένα μεγάλο ποταμό, παρά μόνο από πολλά μικρά ρέματα, τα περισσότερα των οποίων εκβάλλουν στον Αλφειό και την Νέδα και δημιουργούν, όπως και ανωτέρω αναφέραμε, προβλήματα μόνο στην προσπέλαση των εκτάσεων.



Επιβάλλεται η κατασκευή πολλών μικρών τεχνικών έργων σε κάθε κατηγορία διανοιγμένου δρόμου, καθώς και η συνεχής συντήρηση των δασικών δρομων ώστε και τις δασικές δραστηριότητες να εξυπηρετούν και να βοηθούν στην αντιμετώπιση των πυρκαγιών.

Θεωρούμε αναγκαίο να επισημάνουμε ότι, η ομορφιά της φύσης μαγεύει τους επισκέπτες της, οι οποίοι πρέπει να καταλάβουν ότι η φύση εγκυμονεί κινδύνους, δεν δαμάζεται και έχει δικούς της κανόνες λειτουργίας, που όλοι οφείλουμε να σεβαστούμε.

ΙΣΤΟΡΙΚΗ ΚΑΙ ΠΟΛΙΤΙΣΤΙΚΗ ΚΛΗΡΟΝΟΜΙΑ ΤΗΣ ΠΕΡΙΟΧΗΣ

Η ιστορική και πολιτιστική κληρονομιά της περιοχής μας, είναι άρρηκτα συνδεδεμένη με τα δασικά οικοσυστήματα της περιοχής. Τα ιστορικά μνημονεύόμενα άλση ή δασύλλια (όπως αναφέρονται σε ιστορικά συγγράμματα) που υπάρχουν στην περιοχή μας σε συνδυασμό με τους πολλούς Ναούς της Αρτέμιδας σε διάφορα Δημοτικά διαμερίσματα της περιοχής (τουλάχιστον πέντε) δείχνουν την πλούσια δασική βλάστηση και το άφθονο κυνήγι που υπήρχε από αρχαιότατων χρόνων. Τόσο η Δρυς και ο Πλάτανος όσο και η αγριελιά, με τα πεύκα (κουκουναριά *Pinus pinea* και Χαλέπιος *Pinus Halerensis*) υπάρχουν στην περιοχή μας πριν από πολλούς αιώνες ως κυρίαρχα δασικά είδη.


Οι ποταμοί Αλφειός και Νέδα με τα πανέμορφα φαράγγια τους και τα χαρακτηριστικά τοπία τους, αποτελούν σημεία έλξης χιλιάδων επισκεπτών σήμερα, τόσο για πεζοπορία, όσο και για άλλες δραστηριότητες. Τα διάφορα ιστορικά ευρήματα, εκατέρωθεν της κοίτης των δυο ποταμών, φανερώνουν ότι οι άνθρωποι στην περιοχή μας από αρχαιοτάτων χρόνων, λάτρευαν τα δυο μεγάλα ποτάμια σαν θεούς, κατοικούσαν κοντά σ' αυτά και είχαν αναπτύξει έντονες δραστηριότητες γύρω τους.

Το δάσος Στροφυλιάς Καιιάφα με τη λίμνη, τα ιαματικά λουτρά και το συνεχόμενο δάσος του Λαπιθα, αποτελούν ένα τοπίο ιδιαίτερης φυσικής ομορφιάς και ιστορικής αξίας για την περιοχή μας.



Φαράγγι Αλφειού

Επικούρειος Απόλλωνας



Γέφυρι Κούκου - Αλφειός

Επιγραμματικά αναφέρουμε τους παρακάτω ιστορικούς και αρχαιολογικούς χώρους, που βρίσκονται μέσα σε αξιόλογα δασικά οικοσυστήματα της περιοχής μας και είναι επισκέψιμοι:

1. Ναός Επικούριου Απόλλωνα:
Δήμου Ανδρίτσαινας
2. Κάστρο Σαμικού:
Δ.Δ. Κάτω Σαμικού -
Δήμου Σκιλλούντος
3. Αρχαίο Αίψυ:
Δ.Δ. Πλατιάνας -
Δήμου Σκιλλούντος
4. Ναός Αθηνάς:
Δ.Δ. Σκιλλουντίας-
Δήμου Σκιλλούντος
5. Ναός Ισοβα:
Δ.Δ. Τρυπητής -
Δήμου Σκιλλούντος

6. Αρχαιολογικός χώρος Επιταλίου - Δήμου Βώλακος
7. Ναός Δήμητρας: Δ.Δ. Λεπρέου - Δήμου Ζαχάρως
8. Δάσος Στροφυλλιάς - Καϊάφα : Δ.Δ. Ζαχάρως - Δήμου Ζαχάρως
9. Αρχαιολογικός χώρος Καλίδονας: Δήμος Ζαχάρως
10. Κάστρο Μίνθης: Δήμου Ζαχάρως
11. Αρχαιολογικός χώρος Ανω Φιγαλείας: Δήμου Φιγαλείας
12. Φαράγγια και καταρράκτες Νέδα: Δήμου Φιγαλείας
13. Κάστρο Λινίσταινας: Δήμου Ανδρίτσεινας
14. Ναός Αθηνάς -Δ.Δ. Πρασιδακίου Δήμου Ζαχάρως
15. Ναός Αθηνάς - Δ.Δ. Αλιφείρας- Δήμου Αλιφείρας
16. Κάστρο Θεισόας : Δ.Δ. Θεισόας- Δήμου Ανδρίτσεινας
17. Φαράγγι Αλφειού: Δ.Δ. Θεισόας -Μάτεσι -Δήμου Ανδρίτσεινας
18. Γεφύρι του Κούκου: Δ.Δ. Θεισόας -Μάτεσι - Δήμου Ανδρίτσεινας

Αξιόλογα θρησκευτικά μνημεία θεωρούνται:

- α. Το μοναστήρι του Σεπετού: Δήμου Αλιφείρας
- β. Το εξωκλήσι της Παναγίας της Σμέρνας : Δήμου Ζαχάρως
- γ. Το εξωκλήσι της Παναγίας στο Δ.Δ. Καλίδονα - Δήμου Ζαχάρως.




Ιερό Μονή Σεπετού

Η περιοχή μας προσφέρεται λόγω της έντονης τοπογραφικής διαμόρφωσής της και της φυσικής ομορφιάς της, για αναψυχή και τουριστική δραστηριότητα (αγροτουρισμός κυρίως στους ορεινούς όγκους και στα φαράγγια Αλφειού και Νέδα).

Στην περιοχή μας, υπάρχουν δύο προστατευόμενες περιοχές (α. NATURA 2000) α. του Δάσους Στροφυλιάς Καϊάφα και β. οι Αμμοθίνες της παραλιακής ζώνης του Κυπαρισσιακού κόλπου.

Εχουν ξεκινήσει διαδικασίες για την ένταξη του φαραγγιού της Νέδα σε προστατευόμενη περιοχή.

Αυτόν τον πανέμορφο και ιστορικό τόπο, είμαστε υποχρεωμένοι όλοι να τον προστατεύσουμε και ειδικά τα δασικά οικοσυστήματα που αποτελούν τον κυριότερο παράγοντα για τη συνέχιση της ζωής του ανθρώπου πάνω στη γη. Τα δάση μας κινδυνεύουν κυρίως από τις πυρκαγιές και δευτερευόντως από άλλες παρόμοιες δραστηριότητες των ανθρώπων (εκχερνώσεις, ληστρικές υλοτομίες κλπ) που συνήθως έπονται των πυρκαγιών.



ΜΕΡΟΣ Β'

**Ωφέλειες Δασικών οικοσυστημάτων
και ενημέρωση για τις πυρκαγιές**

Το δάσος είναι πολύτιμο

Είναι σκόπιμο, να γνωρίζει καλά ο καθένας μας τι είναι αυτό που κάνει το δάσος τόσο πολύτιμο. Όταν μάθουμε να μετράμε τη συνεισφορά του στη ζωή μας, τότε είναι σίγουρο πως θα πάψουμε να αδιαφορούμε.

Ας δούμε, λοιπόν, ποιά είναι η ανεκτίμητη προσφορά του δάσους

- ✓ **Παράγει οξυγόνο.** Κάθε στρέμμα δάσους παράγει 170 κυβικά οξυγόνο την ώρα.
- ✓ **Προστατεύει** το περιβάλλον από τη ρύπανση, απορροφώντας τη σκόνη, το διοξείδιο του άνθρακα κ.α.
- ✓ **Επιδρά** ευεργετικά το κλίμα εξισορροπώντας τις ακραίες θερμοκρασίες (Δροσιά το καλοκαίρι, προστασία από το μεγάλο κρύο του χειμώνα)
- ✓ **Εμποδίζει** την διάβρωση του εδάφους και το σχηματισμό χειμάρρων
- ✓ **Συμβάλλει** στη ρύθμιση της ανακύκλωσης του νερού και την ποιότητά του.
- ✓ **Συγκρατεί** το νερό της βροχής και δημιουργεί πηγές.
- ✓ **Προστατεύει** από τους ανέμους.
- ✓ **Μειώνει** τις επιβλαβείς ακτινοβολίες
- ✓ **Απορροφά** τους θορύβους
- ✓ **Εξασφαλίζει** στέγη και τροφή στα ζώα
- ✓ **Προσφέρει** μεγάλες δυνατότητες αναψυχής και άθλησης
- ✓ **Δίνει** υλικά αγαθά, ξύλο, ρετσίνι, καρπούς κ.λπ.




Η ιστορική Ανδρίτσαίνα

**ΤΑ ΔΑΣΗ ΣΤΗΝ ΗΛΕΙΑ ΑΝΑΔΑΣΩΝΟΝΤΑΙ ΦΥΣΙΚΩΣ ΚΑΤΑ 80%
ΠΕΡΙΠΟΥ & ΤΕΧΝΙΚΩΣ ΚΑΤΑ 20%**

Σε λίγο θα είναι και σπάνιο

Πριν από 40 χρόνια, το ποσοστό δασοκάλυψης της χώρας μας ήταν περίπου 50%. Η μισή Ελλάδα ήταν δάση. Σήμερα, το ποσοστό αυτό περιορίστηκε στο 19,5%. Κάθε καλοκαίρι ζούμε σκληρές φρίκες από δάση που καίγονται και ευχόμαστε τη μείωση των πυρκαγιών και των καμμένων εκτάσεων. Εμείς όμως τι κάνουμε; Δεν φτάνει μόνο να ευχόμαστε. Όλοι πρέπει να συνειδητοποιήσουμε ότι τα δάση μας είναι λίγα - ως προσπαθήσουμε όλοι να μην γίνουν λιγότερα.



Το παραδοσιακό γεφύρι
Τσεμπερούλας

Μάθε τις αιτίες που προκαλούν τη φωτιά

Από στατιστικές έχουν εξακριβωθεί οι αιτίες που προκαλούν τις πυρκαγιές. Και αν προσέξουμε παρακάτω, θα δούμε ότι βασικό αίτιο στις περισσότερες, είναι η αμέλεια και η απροσεξία:

- ✓ Κάψιμο ξερών χόρτων, καλαμιών κ.α
- ✓ Κάψιμο θάμνων για τη διευκόλυνση της βοσκής
- ✓ Εγκατάλειψη φωτιάς
- ✓ Αναμμένα τσιγάρα ή σπύρτα
- ✓ Κάψιμο σκουπιδιών (σκουπιδότοπος)
- ✓ Σπινθήρες από μηχανήματα
- ✓ Κάπνισμα μελισσών
- ✓ Χρήση φυσιγγίων με βύσμα
- ✓ Εμπρησμοί
- ✓ Κεραυνοί
- ✓ Βραχυκύκλωμα καλωδίων ΔΕΗ

Τινε φρουρός του Δάσους

Μόλις αντιληφθείς μια απο τις αιτίες που προκαλούν φωτιά στο δάσος **μην αδιαφορήσεις**. Μην σκεφθείς ποτέ ότι κάποιος άλλος έχει ήδη φροντίσει. **Επισήμανε** αμέσως τον κίνδυνο και **φρόντισε** για την αποτροπή του.

Κατοικείτε μέσα σε δάσος ή πλησίον αυτού

Ποιά μέτρα πρέπει να πάρετε



- ✓ Καθαρίστε το χώρο γύρω από το σπίτι σας σε ακτίνα 50 μέτρων.
- ✓ Εξοπλίστε με σωλήνα ποτίσματος, αρκετά μακρύ, έτσι ώστε να φτάνει σε όλα τα σημεία της ιδιοκτησίας σας.
- ✓ Μην έχετε εύφλεκτα αποθέματα (ξύλα , καύσιμα κ.λ.π.) κοντά στο σπίτι. Αποθηκεύστε τα σε μέρος προστατευόμενο από τις φλόγες.
- ✓ Αν το σπίτι σας σκιάζεται από μεγάλα δένδρα, κλαδέψτε τα έτσι ώστε να μην αγγίζουν την στέγη του.
- ✓ Μην έχετε πλαστικές υδρορροές ή πλαστικούς οχετούς νερού.

ΠΡΟΣΟΧΗ!

Αν το σπίτι σας είναι ελαφριά κατασκευή (λυόμενο), αναζητήστε καταφύγιο σε περίπτωση πυρκαγιάς σε γειτονικό κτιστό σπίτι.

Η πυρκαγιά πλησιάζει - Προφυλάξτε το σπίτι σας



- ✓ Κλείστε τις φιάλες υγραερίου που έχετε έξω.
- ✓ Κλείστε τα παντζούρια και το άνοιγμα της καπνοδόχου.
- ✓ Βρέξτε το χώρο γύρω από το σπίτι και τα ξύλινα τμήματα του και αποθηκεύστε τους σωλήνες ποτίσματος. Θα σας χρησιμεύσουν μετά το πέραςμα της πυρκαγιάς.
- ✓ Ανοίξτε την πόρτα του κήπου για να διευκολύνετε την πρόσβαση των οχημάτων.
- ✓ Αν έχετε πισίνα φροντίστε να είναι εύκολα προσβάσιμη από τις πυροσβεστικές αντλίες.
- ✓ Μια πισίνα με χωρητικότητα 30 M3 ισοδυναμεί με την χωρητικότητα 5 πυροσβεστικών αεροπλάνων ή 10 πυροσβεστικών αυτοκινήτων.
- ✓ Προβλέψτε να έχετε ένα φακό διότι υπάρχει περίπτωση να διακοπεί η ηλεκτροδότηση όπως και το τηλέφωνο.
- ✓ Μην εγκαταλείψετε το σπίτι σας παρά μόνο μετά από απόφαση των αρμοδίων αρχών.

ΠΡΟΣΟΧΗ!

Διαλέξτε μια αντλία που να λειτουργεί και χωρίς ηλεκτρικό, γιατί αυτό κατά κανόνα διακόπτεται σε περίπτωση πυρκαγιάς

ΠΛΗΡΟΦΟΡΙΕΣ

ΓΙΑ ΤΗΝ ΠΡΟΛΗΨΗ ΚΑΙ ΚΑΤΑΣΤΟΛΗ ΤΩΝ ΠΥΡΚΑΓΙΩΝ ΣΤΟΝ Ν. ΗΛΕΙΑΣ

ΤΟ ΔΑΣΟΣ είναι πολύτιμο. Είναι φυσικός πνεύμονας της ζωής μας και από αυτό εξαρτάται η ύπαρξή μας στη γή. Παράγει οξυγόνο, προστατεύει το περιβάλλον από την ρύπανση, επιδρά ευεργετικά στο κλίμα, εμποδίζει την διάβρωση του εδάφους, συμβάλει στη ρύθμιση της ανακύκλωσης του νερού, συγκρατεί το νερό της βροχής, προστατεύει από ανέμους, απορροφά θορύβους εξασφαλίζει στέγη και τροφή στα ζώα και δίνει υλικά αγαθά στον άνθρωπο.

ΤΟ ΔΑΣΟΣ σημαίνει πολιτισμός - πλούτος - υγεία για ένα λαό. Σκέψου μια σπίθα από φωτιά είναι ικανή να τα καταστρέψει όλα.

Φίλε ταξιδιώτη, μην πετάς αναμμένα τσιγάρα ή σπέρτα από το παράθυρο του μέσου μετακίνησης σου διότι μπορεί να φέρεις την καταστροφή στην κοινωνία που ζεις καίγοντας τα πολύτιμα δάση. Σκέψου κάθε στρέμμα δάσους παράγει 170 κυβικά μέτρα οξυγόνο την ώρα.

Φίλε αγρότη, εσύ που ζεις μέσα στην φύση, εσύ που αισθάνεσαι την προστασία του δάσους περισσότερο από τον καθένα,

Πρόσεχε: μην ανάβεις φωτιά κοντά στο δάσος, μην καις ξερά χόρτα την περίοδο του καλοκαιριού, μην πετάς αναμμένα τσιγάρα, διότι ο κίνδυνος πυρκαγιάς είναι μεγάλος, ας μην ξεχνάμε ότι ένα σημαντικό ποσοστό πυρκαγιών προέρχεται από τους εργαζόμενους στο ύπαιθρο και επιπλέον ότι υπάρχει σχετική αγρονομική διάταξη

της πολιτείας που απαγορεύει το "καψάλισμα" στο ύπαιθρο από 1η Μαΐου έως 31 Οκτωβρίου.

Σκέψου: το δάσος είναι αυτό που συγκρατεί το βρόχινο νερό στα σφουγγάρι και το αποθηκεύει στο έδαφος για να χρησιμοποιηθεί αργότερα από τον άνθρωπο για τις ανάγκες του (ύδρευση, άρδευση, βιομηχανία κ.λ.π.),

Κάθε Έλληνας ανεξαρτήτου ηλικίας μπορεί να συμβάλλει στην κατάσβεση μιας πυρκαγιάς, συμμετέχοντας ο ίδιος σ' αυτή με οποιοδήποτε μέσο διαθέτει ή βοηθώντας τους εργαζόμενους στην πυρκαγιά. Όλοι διαθέτουμε ένα γεωργικό εργαλείο (αξίνα, φτυάρι κ.λ.π.) για να βοηθήσουμε στην κατασκευή μιας πρόχειρης ζώνης.

Όλοι έχουμε ένα κουβά για να ρίξουμε λίγο νερό, όπου χρειαστεί, όλοι μπορούμε να κτυπήσουμε με ένα κλαδί τη φωτιά όταν είναι έρπουσα (χαμηλής έντασης και ύψους). Σε όλα τα χωριά υπάρχουν ψεκαστικά μηχανήματα και βυτία μεταφοράς νερού για την κατάσβεση της φωτιάς. Όλοι οι άνθρωποι μπορούν να προσφέρουν βοήθεια σε ένα πυροσβεστικό όχημα τραβώντας το λάστιχο ή δείχνοντας του το δρόμο για να φτάσει γρηγορότερα στη φωτιά. Όλοι μπορούν να βοηθήσουν τους συντονιστές της πυρκαγιάς δείχνοντας τους διάφορους αγροτικούς δρόμους, τα μονοπάτια, τις πηγές και δεξαμενές που υπάρχουν για την αποτελεσματικότερη αντιμετώπιση της. Όλοι μπορούν να φυλάξουν μια ελεγχόμενη φωτιά για την αποφυγή κιν

ΑΙΤΙΕΣ ΠΟΥ ΠΡΟΚΑΛΟΥΝ ΠΥΡΚΑΓΙΕΣ

Κάψιμο ξερών χόρτων, καλαμιών, θάμνων για διευκόλυνση βοσκής, σκουπιδιών - αναμμένα τσιγάρα, σπέρτα - κάπνισμα μελισσών - κεραυνοί - σπινθήρες από μηχανήματα - χρήση φυσιγγίων με βίσμα - εγκατάλειψη φωτιάς - καλώδια ΔΕΗ - εμπρησμοί.

δύνου αναζωπύρωσης της πυρκαγιάς. Ας αναλογισθούμε όλοι την καταστροφή που μπορεί να γίνει απο μια πυρκαγιά και ας βοηθήσουμε όλοι στη γρήγορη και αποτελεσματικότερη αντιμετώπιση της.

Σκεφθείτε, οι φλόγες της φωτιάς καίνε κάθε χρόνο, δάση, καλλιέργειες, αγροικίες, κατοικίες, ζώα, ακόμη και ανθρώπινες ζωές.

Φίλε κυνηγέ, η καταστροφή του δάσους απο πυρκαγιά σημαίνει και την καταστροφή του θηράματος και φυσικά την έλλειψη κυνηγιού.

Προστάτεψε το δάσος απο τις πυρκαγιές για την διατήρηση και τον πολλαπλασιασμό του θηραματικού πλούτου μας.

Φίλε που κατοικείς στην ύπαιθρο, λάβε όλα τα απαραίτητα μέτρα για την αποφυγή κινδύνου απο τις πυρκαγιές.

Καθάρισε καλά την αγροικία σου απο τα ξερά χόρτα και κλαδιά, φρόντισε να έχεις λίγο νερό αποθηκευμένο για τυχόν έκρηξη φωτιάς, μην αφήνεις μικρά παιδιά να παίζουν με αναπτήρες και σπίρτα, μην ανάβεις φωτιά ώρες επικίνδυνες (μεσημέρι και με ισχυρό αέρα) σκέψου, μια σπίθα μπορεί να κινηθεί πολλά μέτρα αναμμένη και να φέρει την καταστροφή.

ΤΟ ΔΑΣΙΚΟ ΟΙΚΟΣΥΣΤΗΜΑ είναι ο βασικότερος ρυθμιστής της ανθρώπινης ζωής στον πλανήτη γή.

Σκεφθείτε, το δάσος είναι ο ρυθμιστής της κατανάλωσης του ύδατος. Το δάσος είναι η αστείρευτη βιομηχανία παραγωγής οξυγόνου και συλλογής διοξειδίου του άνθρακα, το δάσος προστατεύει την ατμόσφαιρα απο την ρύπανση και τους θορύβους. (ένα (1) στρέμμα δάσος συγκρατεί και δεσμεύει περίπου 3-8 τόνους σκόνη, 0.5-1.0 τόνους

άνθρακα και 1.2-2 τόνους οξυγόνο και αιθέρια έλαια), το δάσος είναι ο ρυθμιστής της ανακύκλωσης του μολυσμένου και ζεστού αέρα της πόλεως με τον καθαρό και δροσερό αέρα του δάσους.

Μια πυρκαγιά σε λίγες ώρες είναι ικανή να καταστρέψει όλο αυτό το οικοσύστημα και να μεταβάλλει τις ανθρώπινες συνθήκες μιάς μεγάλης περιοχής, καίγοντας, καταστρέφοντας και μολύνοντας το περιβάλλον της με οικονομικές και κοινωνικές επιπτώσεις.

Έλληνα πολίτη, όταν αντιληφθείς φωτιά στο δάσος προσπάθησε να τη σβήσεις με κλαδιά ή ρίχνοντας χώμα, εάν δεν μπορείς να την σβήσεις τρέξε και ειδοποίησε την Πυροσβεστική Υπηρεσία στο τηλέφωνο 199. Όσο γρηγορότερα επέμβουμε όλοι τόσο μικρότερη θα είναι η καταστροφή.

Η πυρκαγιά για να καταπολεμηθεί θέλει την βοήθεια όλων, όλοι έχουμε υποχρέωση απέναντι στον εαυτό μας και στην κοινωνία να παραδώσουμε τα Ελληνικά δάση στους απογόνους μας σώα όπως τα κληρονομήσαμε, προστατεύοντάς τα από τις πυρκαγιές.

Φίλε αγρότη, καταστροφή των δασών της Ελλάδος από τις πυρκαγιές σημαίνει ερήμωση της υπαίθρου και μεταφορά εκατομμυρίων κυβικών μέτρων γόνιμου και παραγωγικού εδάφους στη θάλασσα ετησίως. Μη λησμονούμε ότι η εμφάνιση του μητρικού πετρώματος και η υποβάθμιση των δασών στη χώρα μας, οφείλεται κυρίως στις συνεχείς και διαδοχικές πυρκαγιές που έχουν γίνει στο παρελθόν.

Οι πλημμύρες στα Αστικά κέντρα κυρίως αλλά και στην Επαρχία (στις καλλιέργειες) με καταστροφές σε έργα υποδομής αλλά και σπίτια καλλιέργειες, οφείλονται στην καταστροφή των δασών από πυρκαγιές.

ΠΡΟΣΟΧΗ!

Μην ξεχνάτε ότι μια στις δύο πυρκαγιές οφείλεται σε απροσεξία.

